

TK2 st. km 0,277 29

PR.4  
300,0 m

0,3

50

V1a 0,125

pôlná cesta

bet. pätník klasik s pätkou

st. km 0,361 10

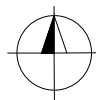
PR.5  
400,0 m

0,4





V1a 0,125

50

KT2 st. km 0,454 49



Vodorovné dopravné značenie:

-   
 Cyklistický trojuholník
-   
 Cyklistický piktogram
-   
 Cyklistická šípka
-   
 Priechod pre cyklistov

Zodpovedný vedúci:	Vypracoval:	Kontroloval:	Investor:	Miesto stavby:
Ing. Jozef Čiprenš	Ing. Jozef Čiprenš	Jozef Blahovec	Obec Liesek	K.ú. Liesek, okres Tvrdošín, Žilinský kraj
Názov stavby:	"Dovybavenie stavby: Historicko - kultúrne - prírodná cesta okolo Tatier, Liesek č. 4"		Dátum:	07/2016
			Cesta č. (cest. km):	cyklotrasa Trstená - Suchá Hora
			Zákazka č.:	201607006
			Výkres č.:	1
Obsah výkresu:		Dopravné značenie v km 0,280-0,450		
Stavebný objekt:		SO 01 - Dopravné značenie		
ZNAČKY, s.r.o., J. Ťatliaka 1785, 026 01 Dolný Kubín				