





PR.35  
3200

TK20 st. km 3,241 1 92

st. km 3,258 40

bet. pätník klasik s pätkou

Vodorovné dopravné značenie:

-   
 Cyklistický trojuholník
-   
 Cyklistický piktogram
-   
 Cyklistická šípka
-   
 Priechod pre cyklistov

Zodpovedný vedúci:	Vypracoval:	Kontroloval:	Investor:	Miesto stavby:
Ing. Jozef Čiprenš	Ing. Jozef Čiprenš	Jozef Blahovec	Obec Liesek	K.ú. Liesek, okres Tvrdosín, Žilinský kraj
Názov stavby:	"Dovybavenie stavby: Historicko - kultúrne - prírodná cesta okolo Tatier, Liesek č. 4"	Dátum:	07/2016	
		Cesta č. (cest. km):	cyklotrasa Trstená - Suchá Hora	
		Zákazka č.:	201607006	
		Výkres č.:	8	
Obsah výkresu:	Dopravné značenie v km 3,200-3,420			
Stavebný objekt:	SO 01 - Dopravné značenie			
ZNAČKY, s.r.o., J. Ťatliaka 1785, 026 01 Dolný Kubín				