

koniec úsek 3/ zač úsek 4
st. km 4,299 43

KT23 st. km 4,332 18

bet. pätník klasik s pätkou

PR.48
4400,0 m

0,4

TK24 st. km 4,377 06

PR.47
4300,0 m
PR.46
4299,43 m

bet. pätník klasik s pätkou

st. km 4,302 52





KT22/TK23 st. km 4,296 59

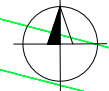
TK22 st. km 4,269 93

2239/3

V1a 0,125

Vodorovné dopravné značenie:

-  Cyklistický trojuholník
-  Cyklistický piktogram
-  Cyklistická šípka
-  Priechod pre cyklistov



Zodpovedný vedúci:	Vypracoval:	Kontroloval:	Investor:	Miesto stavby:
Ing. Jozef Čiprenš	Ing. Jozef Čiprenš	Jozef Blahovec	Obec Liesek	K.ú. Liesek, okres Tvrdošín, Žilinský kraj
Názov stavby:	"Dovybavenie stavby: Historicko - kultúrno - prírodná cesta okolo Tatier, Liesek č. 4"	Dátum:	07/2016	
		Cesta č. (cest. km):	cyklotrasa Trstená - Suchá Hora	
		Zákazka č.:	201607006	
		Výkres č.:	11	
Obsah výkresu:	Dopravné značenie v km 4,230-4,400			
Stavebný objekt:	SO 01 - Dopravné značenie			
ZNAČKY, s.r.o., J. Ťatliaka 1785, 026 01 Dolný Kubín				