

PR.58
5400,0 m

bet. pätník klasík s pätkou

polná cesta

kataster Liesek

kataster Hladovka

MOST LIESEK

KÚ - Liesek úsek R.1
km 5,702 56 = 9,209 87

V1a 0,125

V4 0,25
V4 0,25

50

V1a 0,125

st. km 5,461 45

TK26 st. km 5,471 51

KT26/TK27 st. km 5,505 46
PR.59
5500,0 m

0,6

PR.60
5600,0 m





TK27 st. km 5,643 49

St. kub. 100 - most LIESEK

PR.62
km 5,702 56 = 9,209 87

TK26 - Hladovka

Vodorovné dopravné značenie:

-  Cyklistický trojuholník
-  Cyklistický piktogram
-  Cyklistická šípka
-  Priechod pre cyklistov

Zodpovedný vedúci:	Ing. Jozef Čižmenš	Vypracoval:	Ing. Jozef Čižmenš	Kontroloval:	Jozef Blahovec	Investor:	Obec Liesek	Miesto stavby:	k.ú. Liesek, okres Tvrdošín, Žilinský kraj
Názov stavby:	"Dovybavenie stavby: Historicko - kultúrne - prírodná cesta okolo Tatier, Liesek č. 4"			Dátum:	07/2016	Cesta č. (cest. km):	cyklotrasa Trstená - Suchá Hora	Zákazka č.:	201607006
Obsah výkresu:	Dopravné značenie v km 5,400-0,050 Hladovka			Výkres č.:	13				
Stavebný objekt:	SO 01 - Dopravné značenie								
ZNAČKY, s.r.o., J. Tatliaka 1785, 026 01 Dolný Kubín									